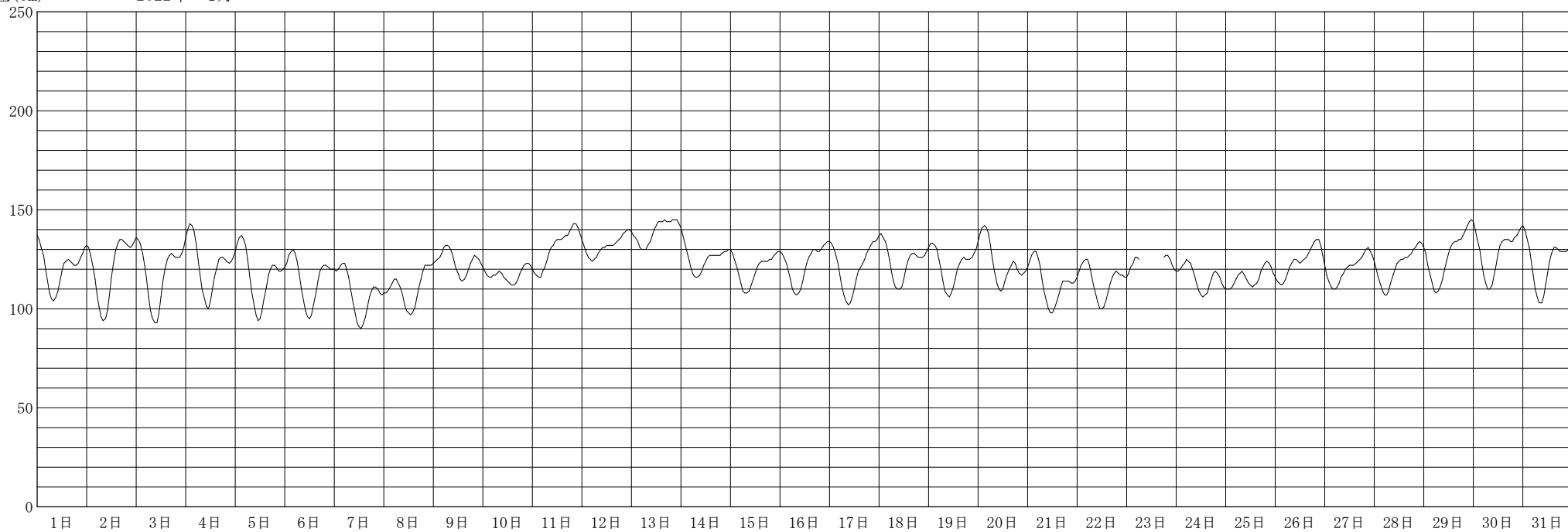


潮位 (cm)

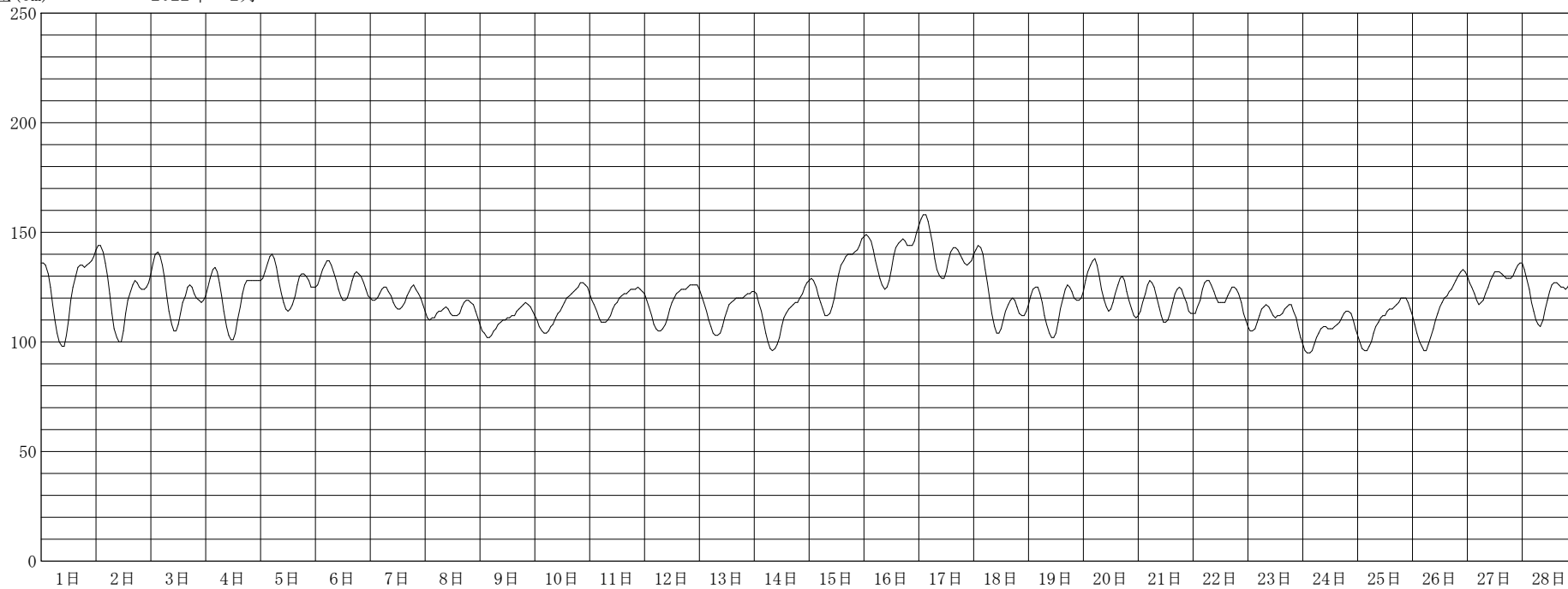
2022年 1月



—— 輪島港本港地区

潮位 (cm)

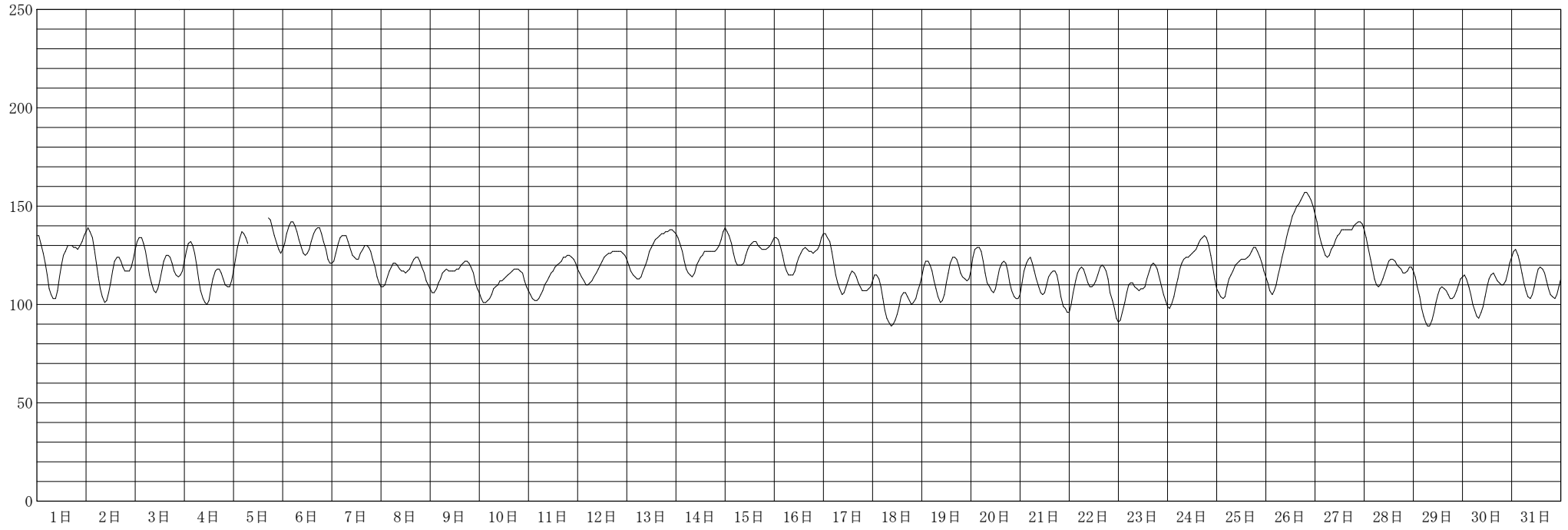
2022年 2月



—— 輪島港本港地区

潮位 (cm)

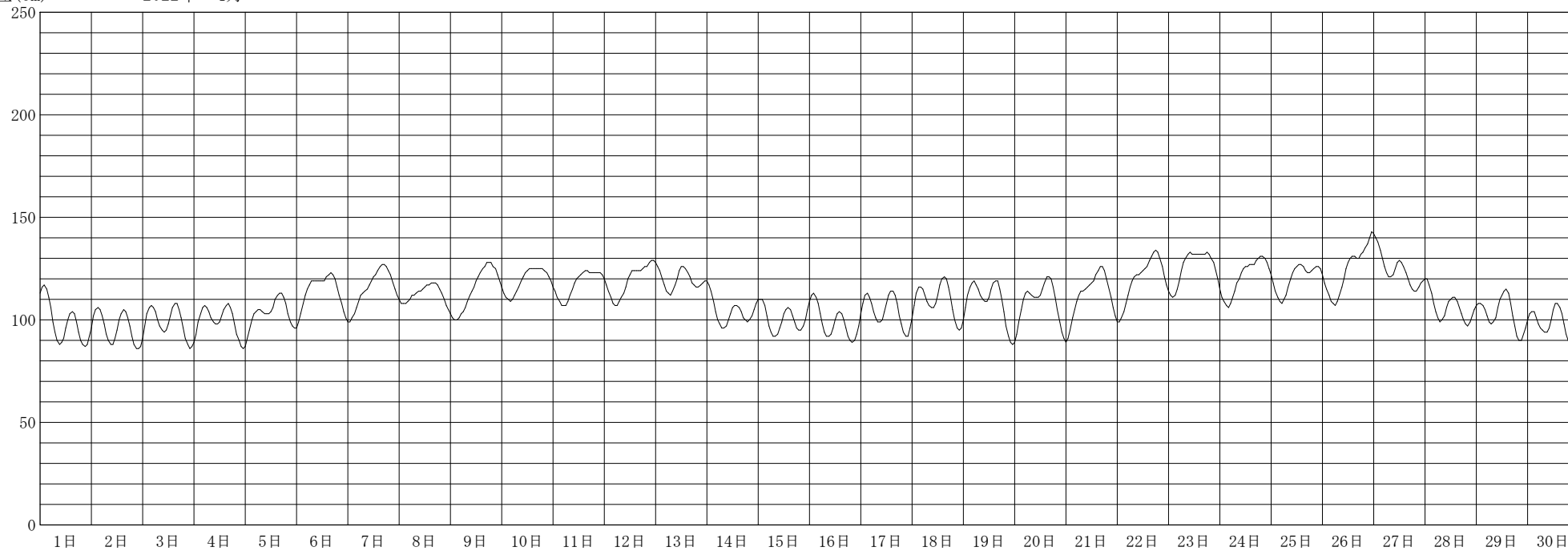
2022年 3月



—— 輪島港本港地区

潮位 (cm)

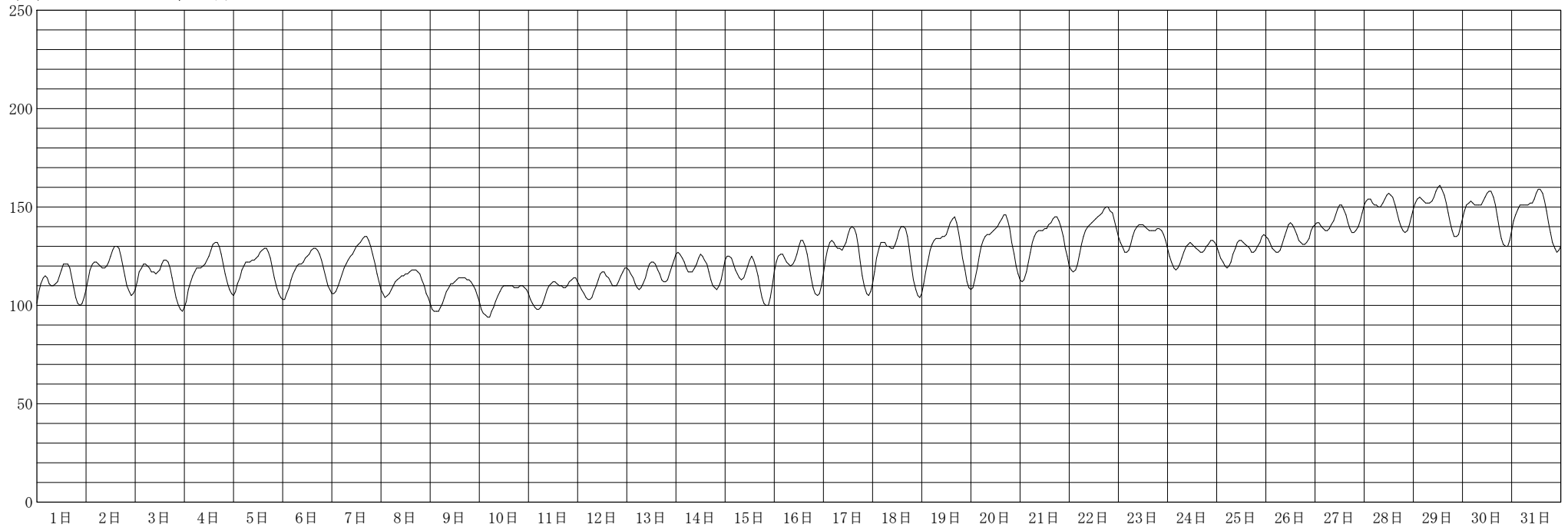
2022年 4月



—— 輪島港本港地区

潮位 (cm)

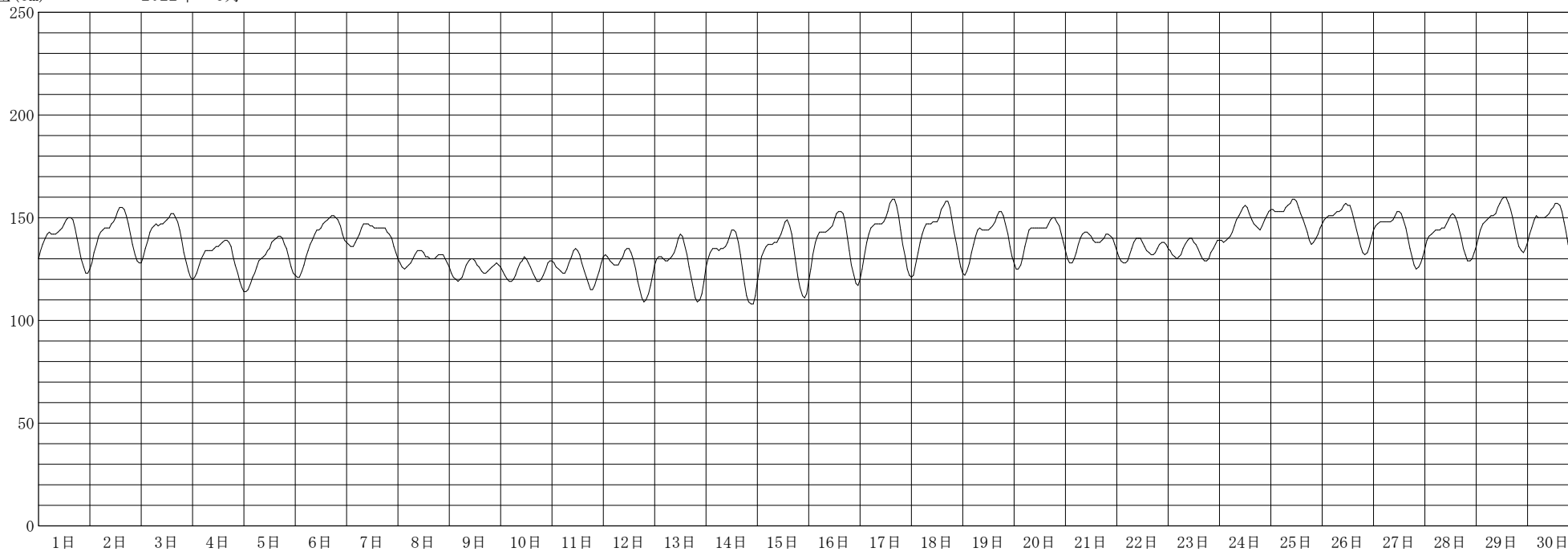
2022年 5月



—— 輪島港本港地区

潮位 (cm)

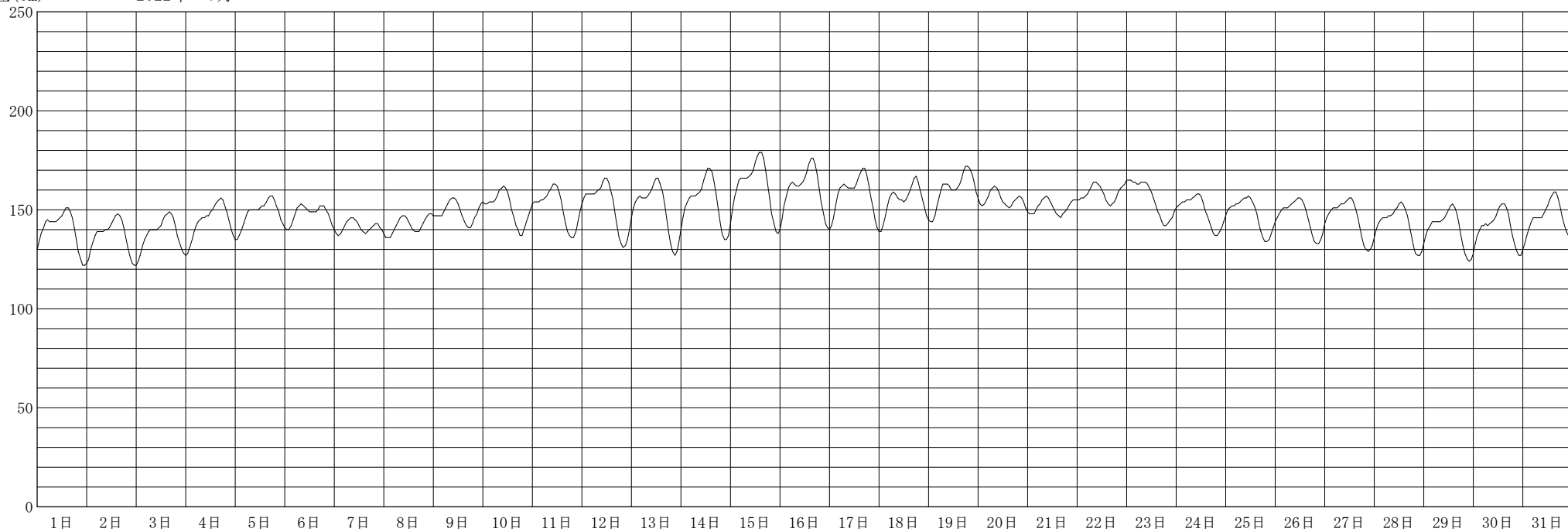
2022年 6月



—— 輪島港本港地区

潮位 (cm)

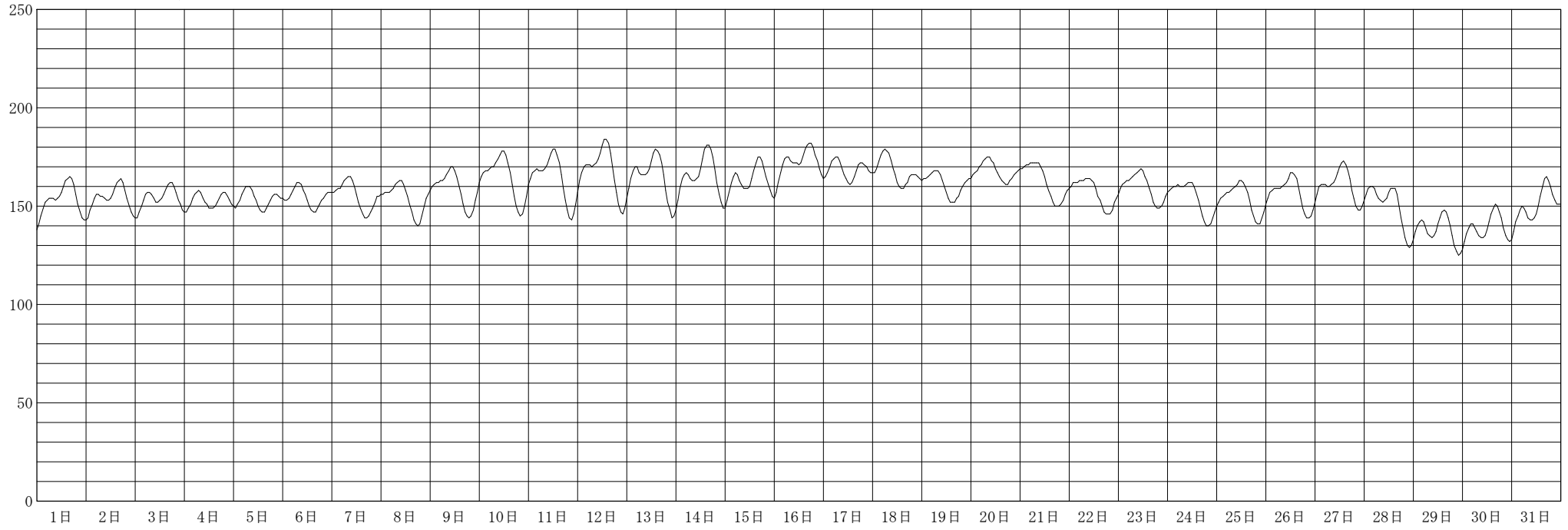
2022年 7月



—— 輪島港本港地区

潮位 (cm)

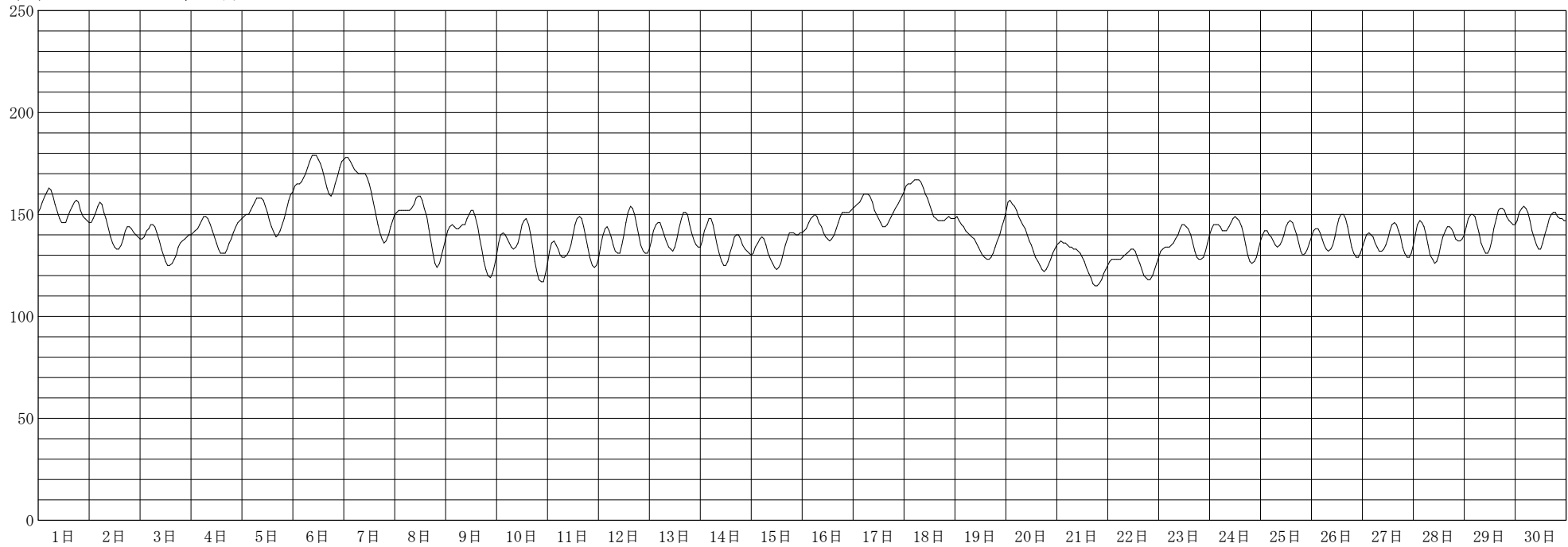
2022年 8月



—— 輪島港本港地区

潮位 (cm)

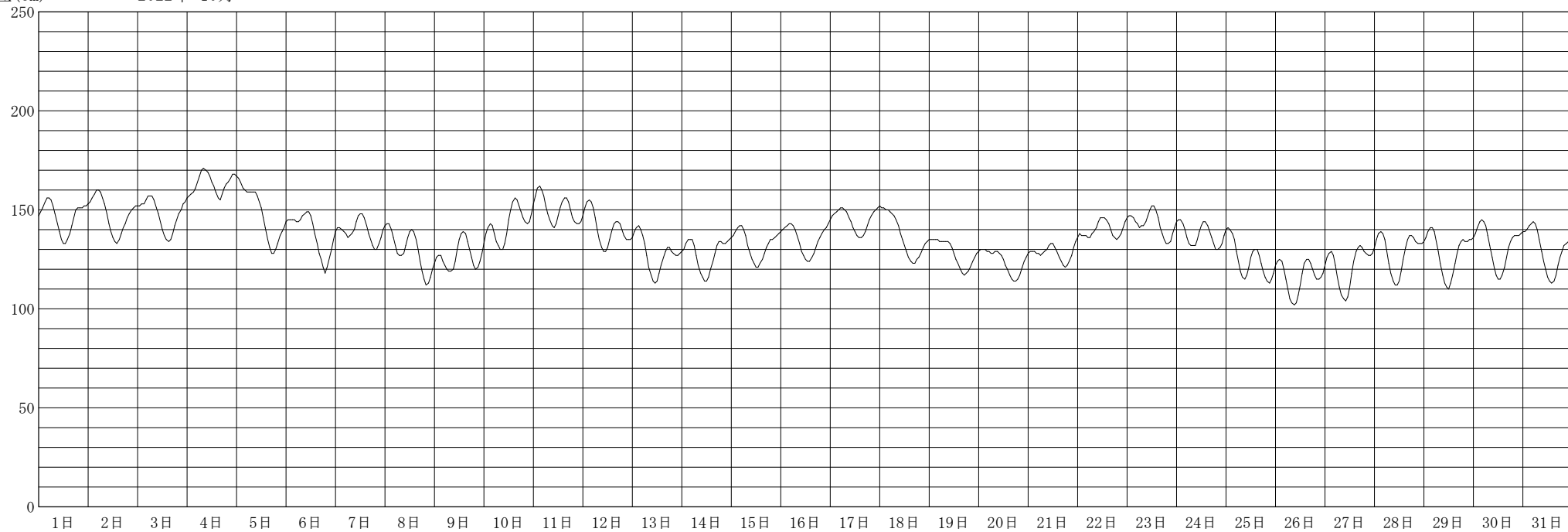
2022年 9月



—— 輪島港本港地区

潮位 (cm)

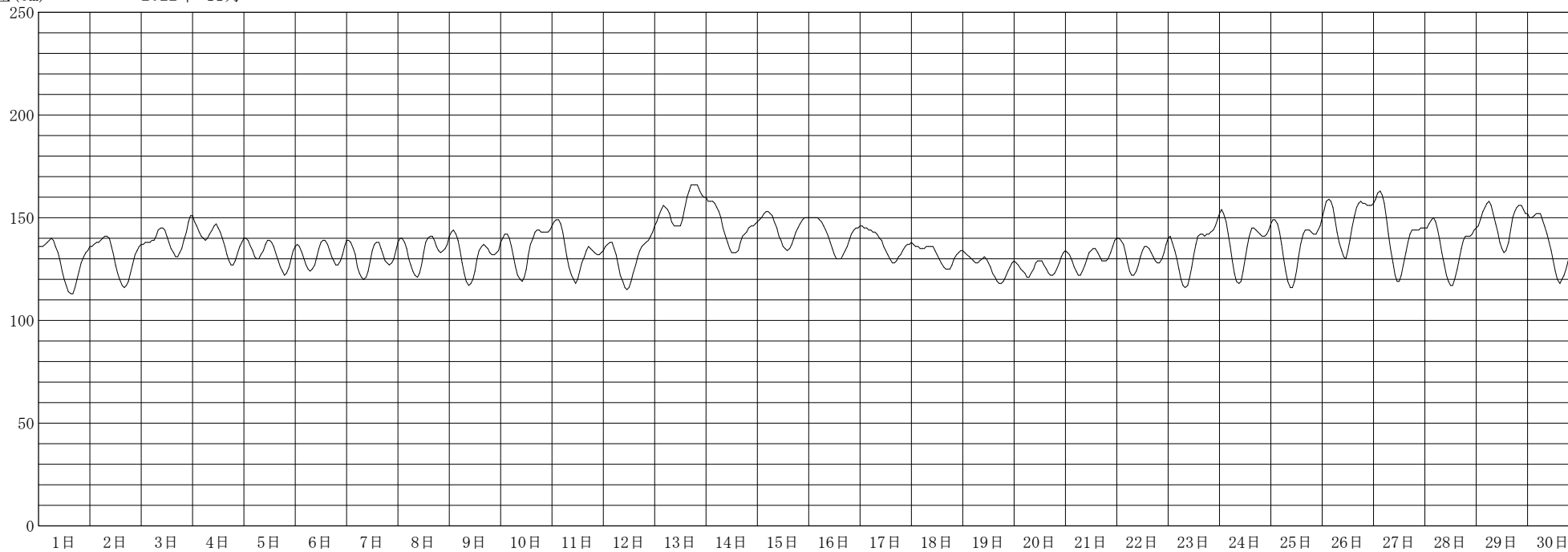
2022年 10月



—— 輪島港本港地区

潮位 (cm)

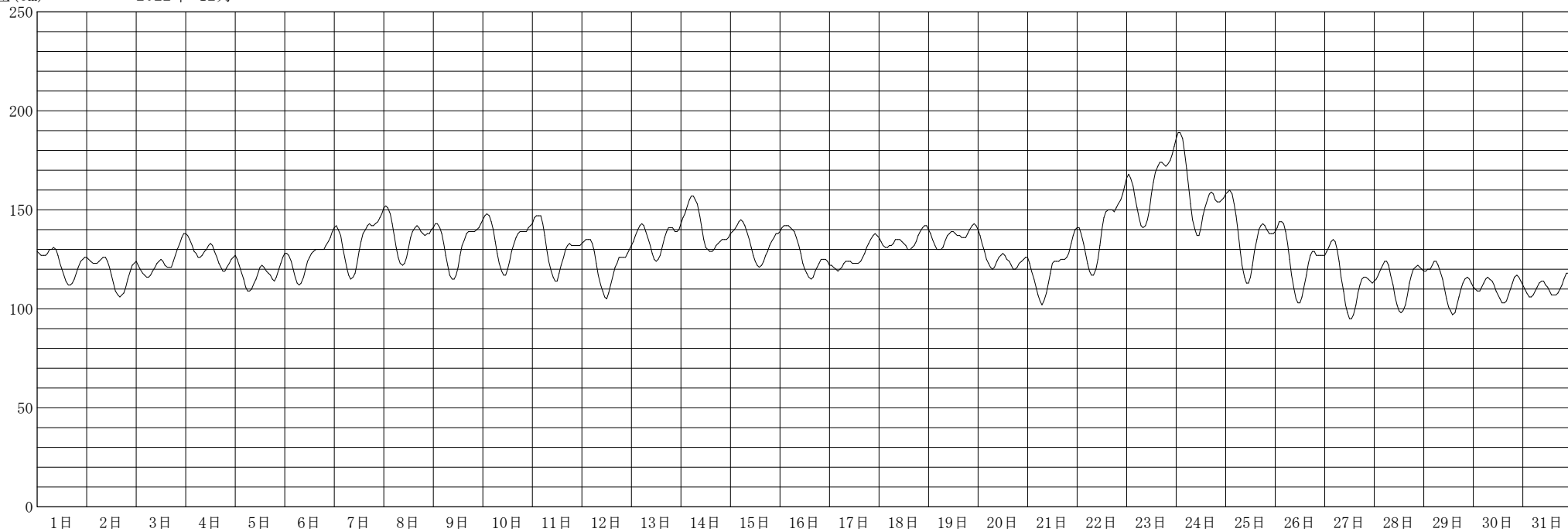
2022年 11月



—— 輪島港本港地区

潮位 (cm)

2022年 12月



—— 輪島港本港地区