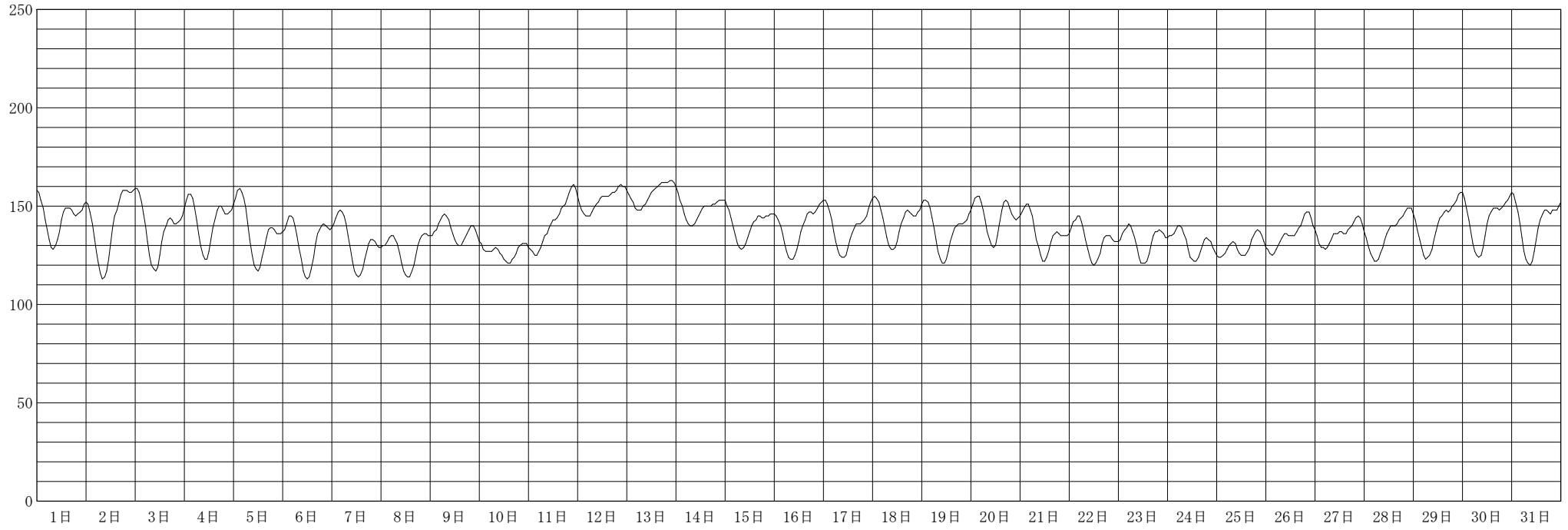


潮位 (cm)

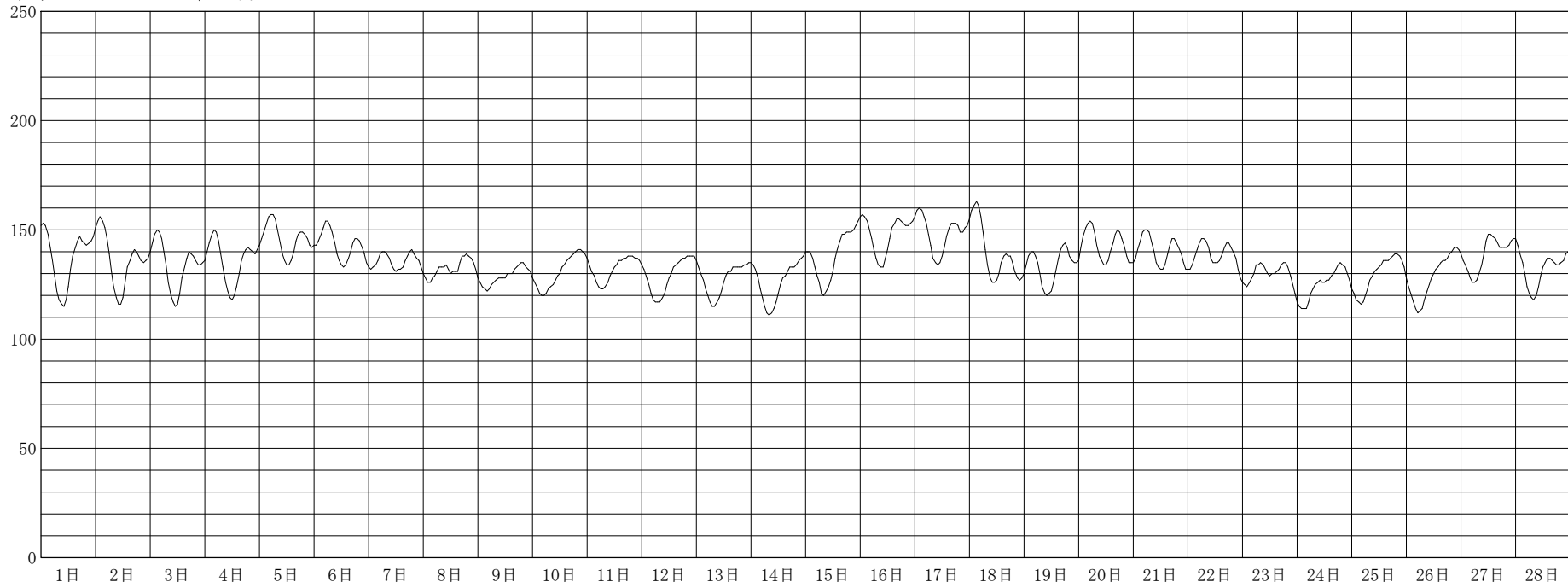
2022年 1月



新潟港西港地区

潮位 (cm)

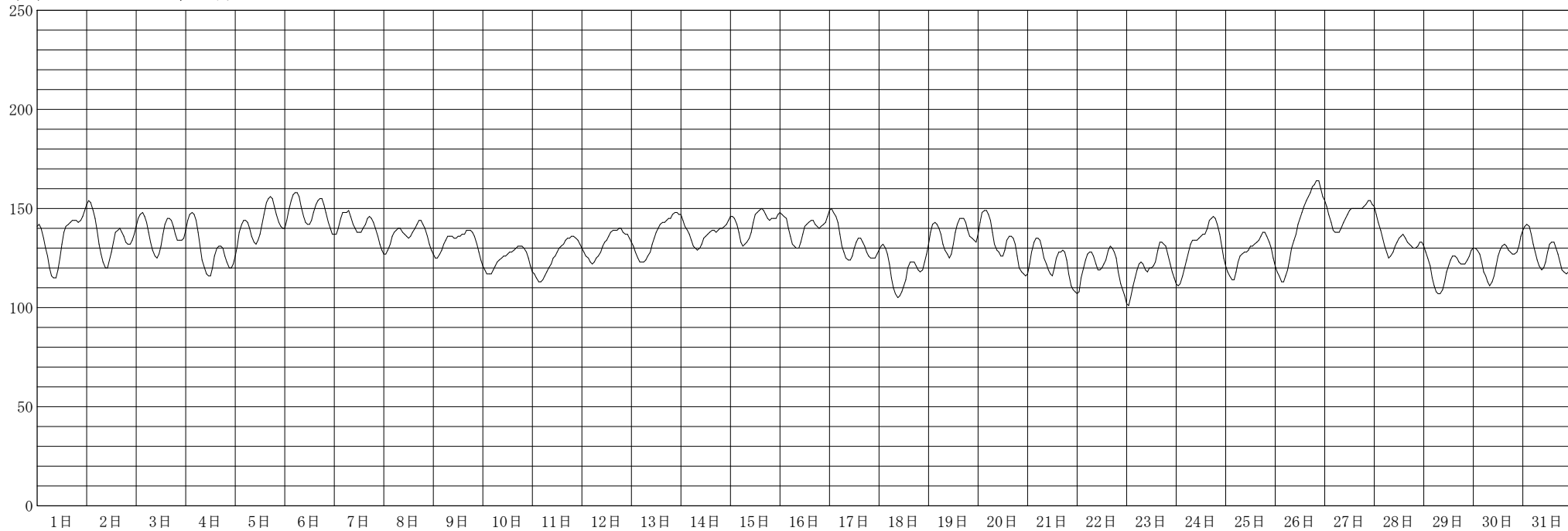
2022年 2月



—— 新潟港西港地区

潮位 (cm)

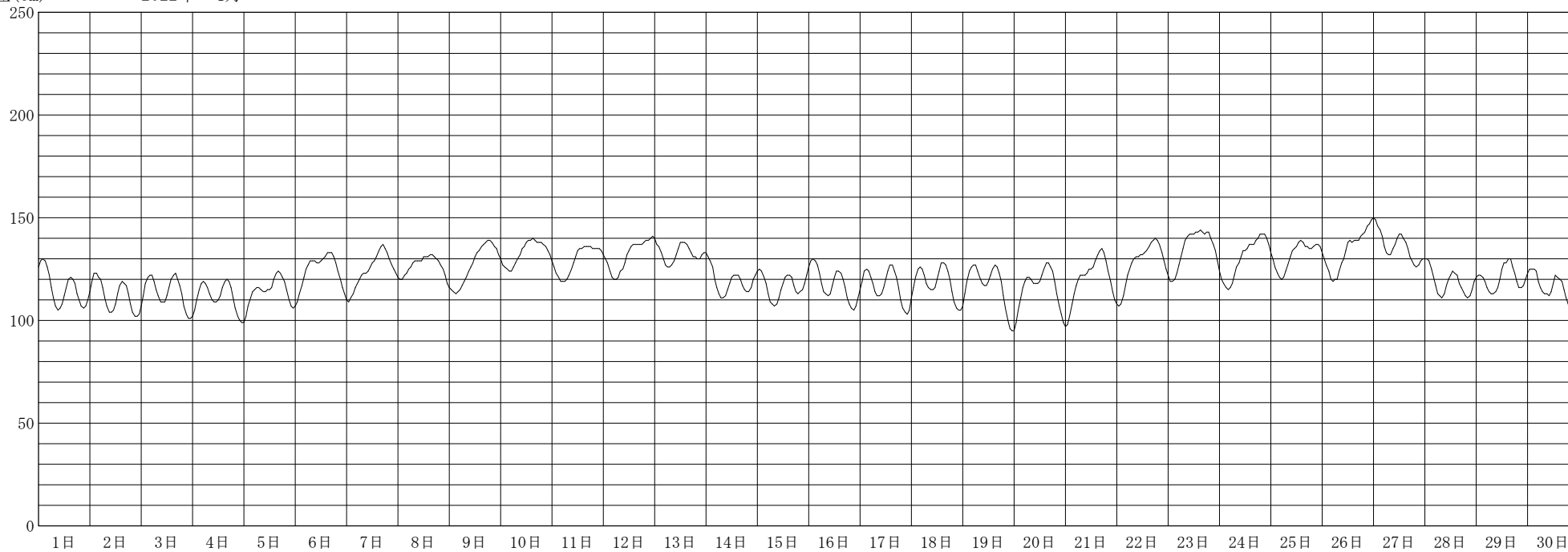
2022年 3月



—— 新潟港西港地区

潮位 (cm)

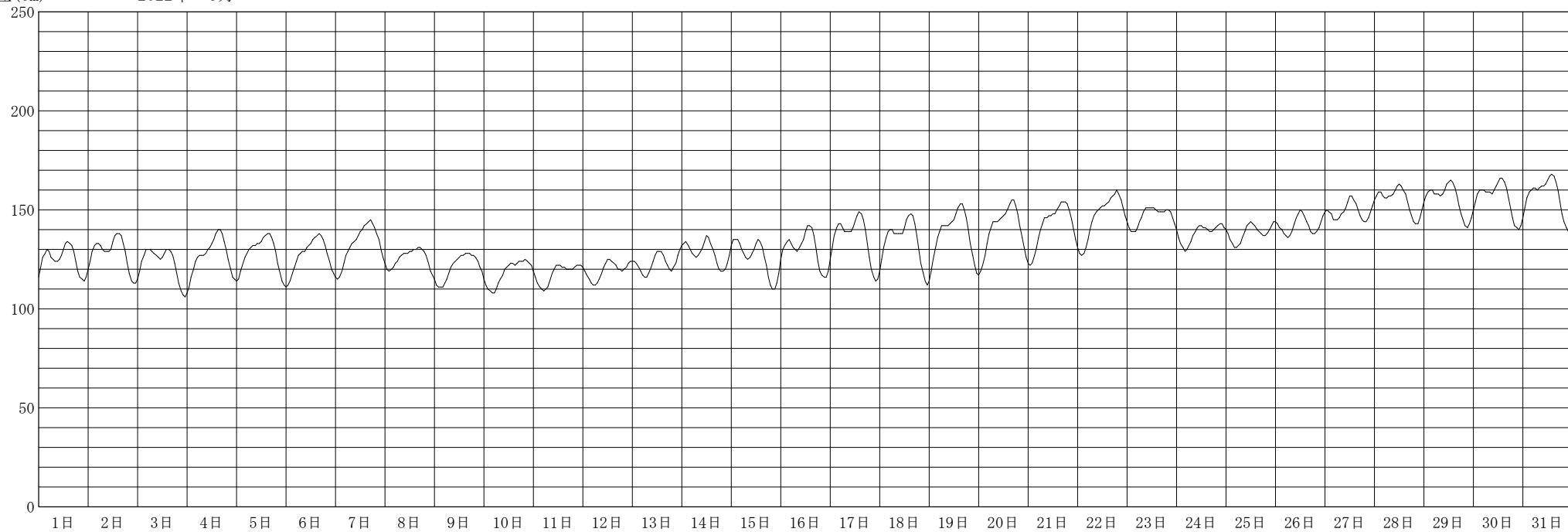
2022年 4月



新潟港西港地区

潮位 (cm)

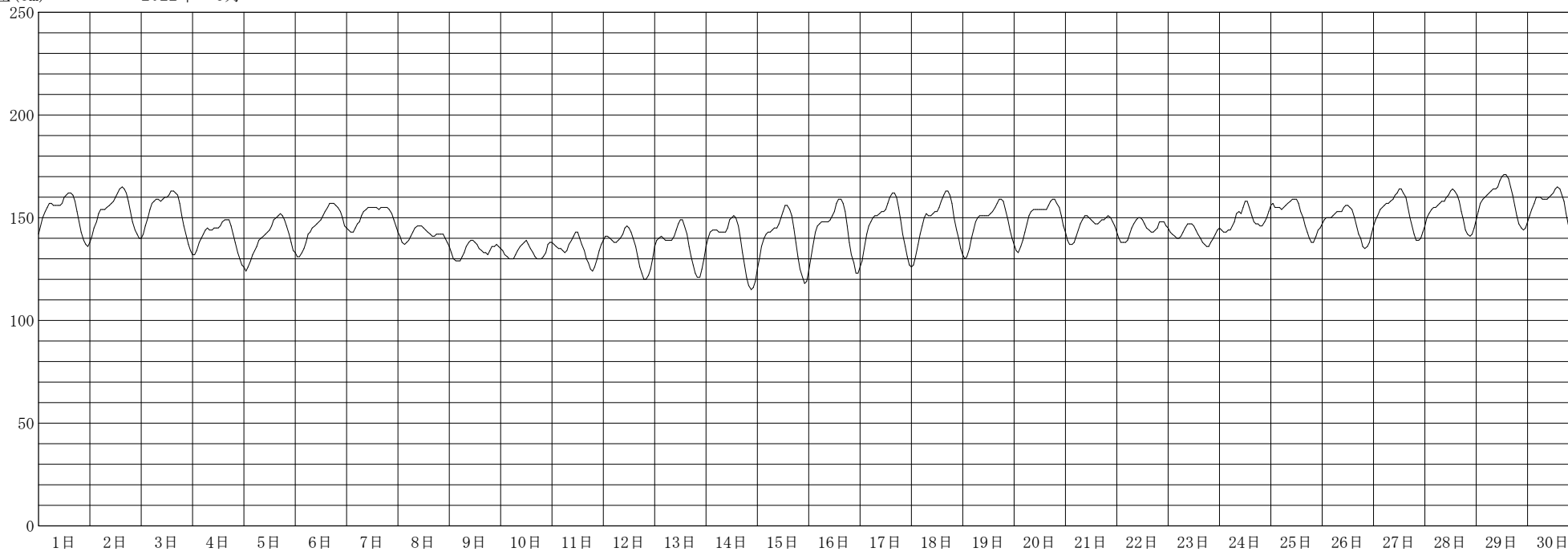
2022年 5月



—— 新潟港西港地区

潮位 (cm)

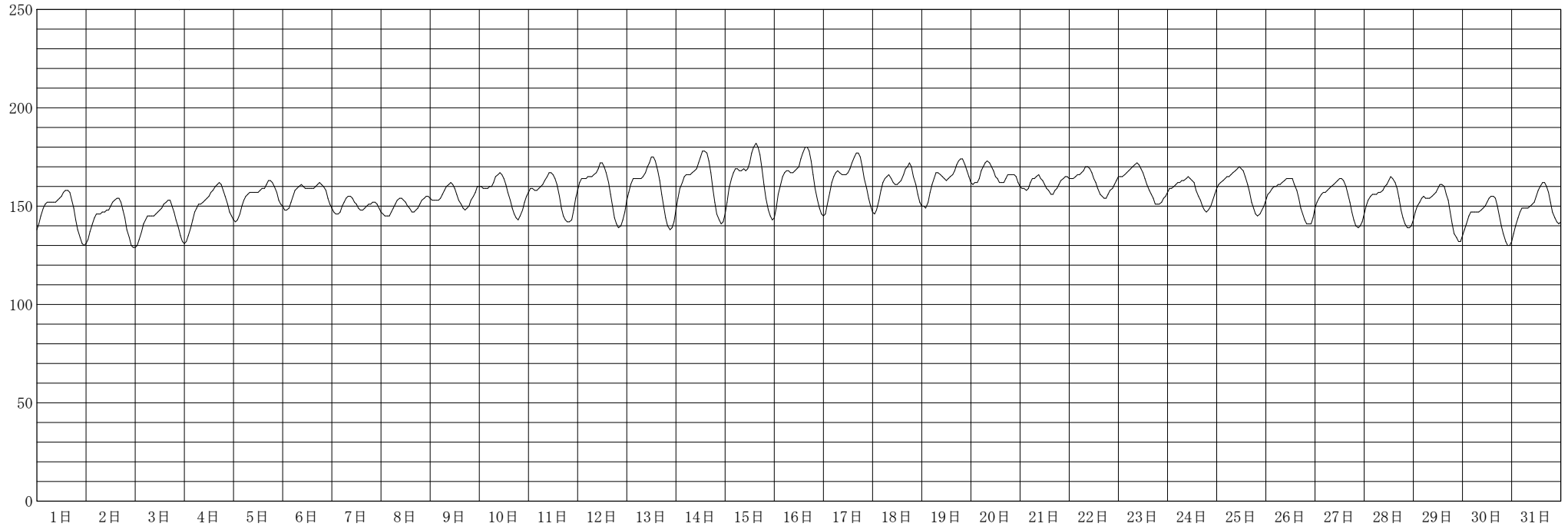
2022年 6月



—— 新潟港西港地区

潮位 (cm)

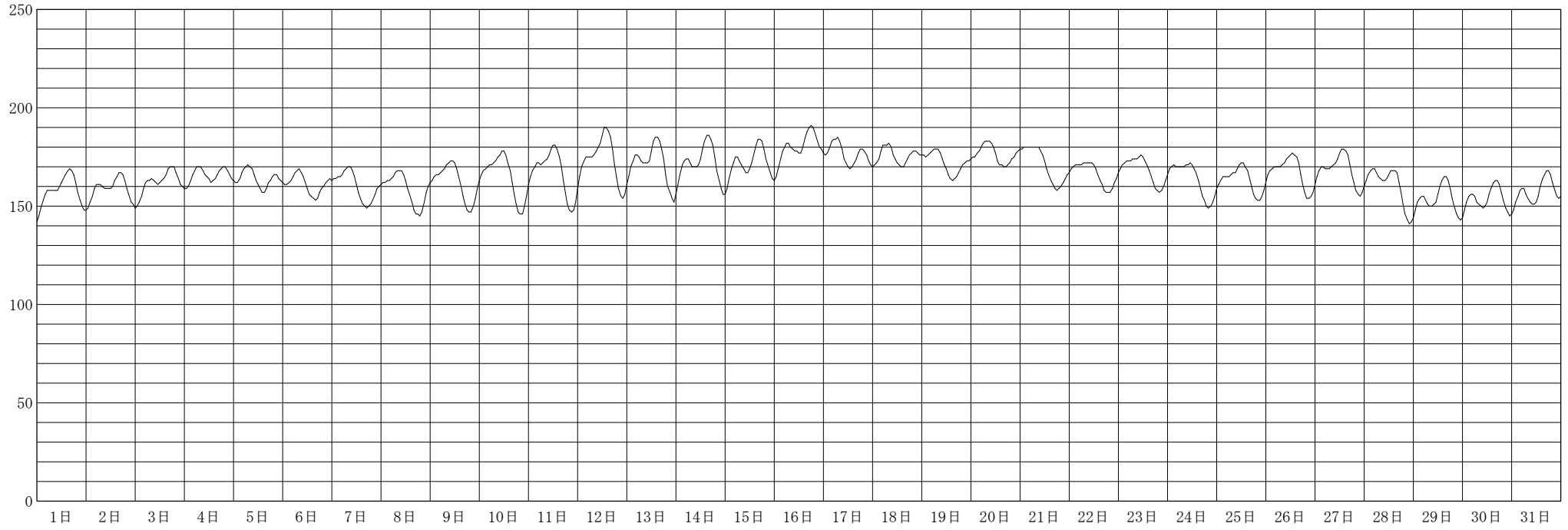
2022年 7月



—— 新潟港西港地区

潮位 (cm)

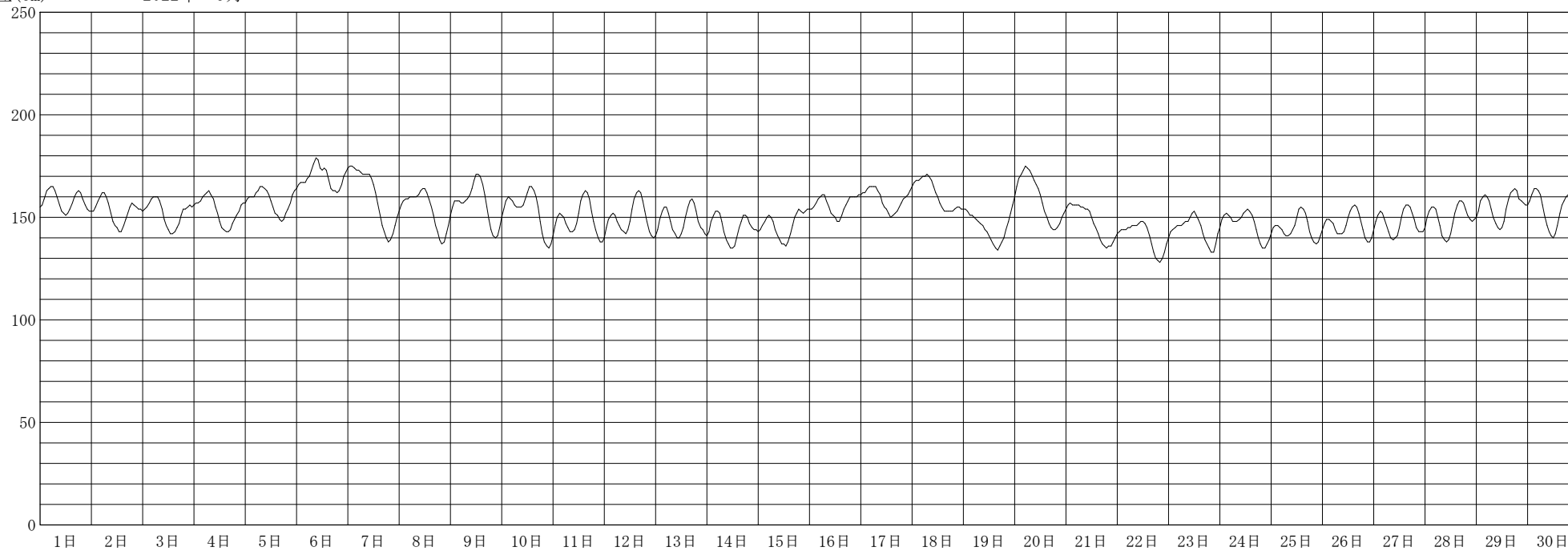
2022年 8月



—— 新潟港西港地区

潮位 (cm)

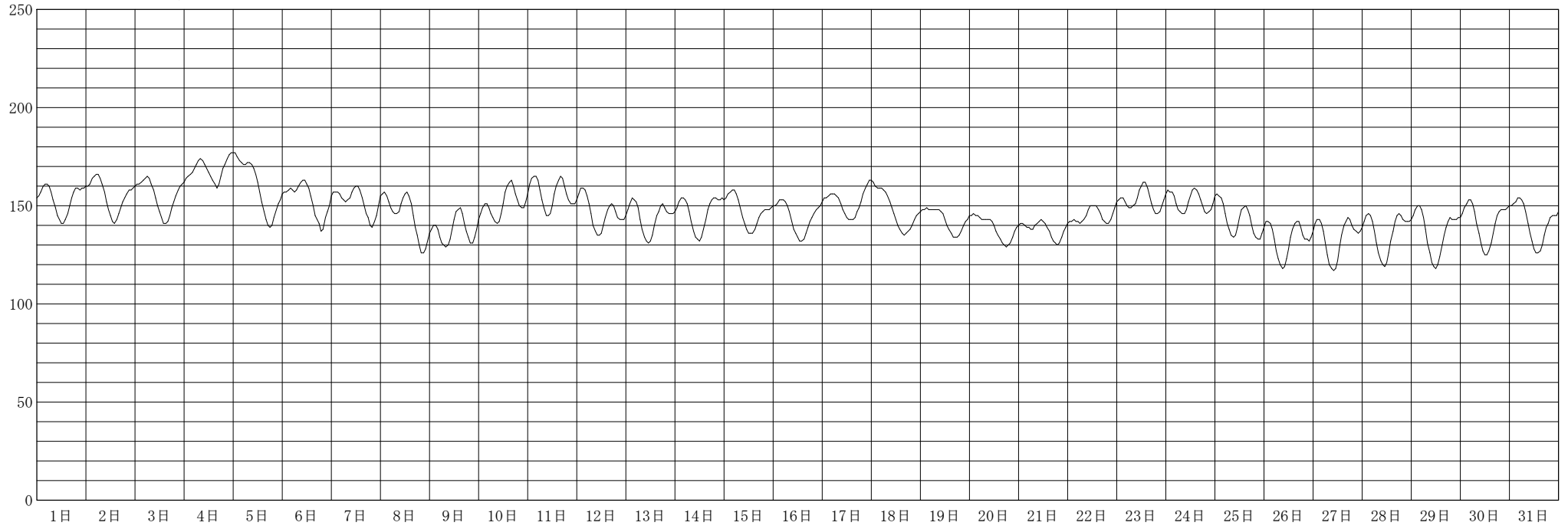
2022年 9月



—— 新潟港西港地区

潮位 (cm)

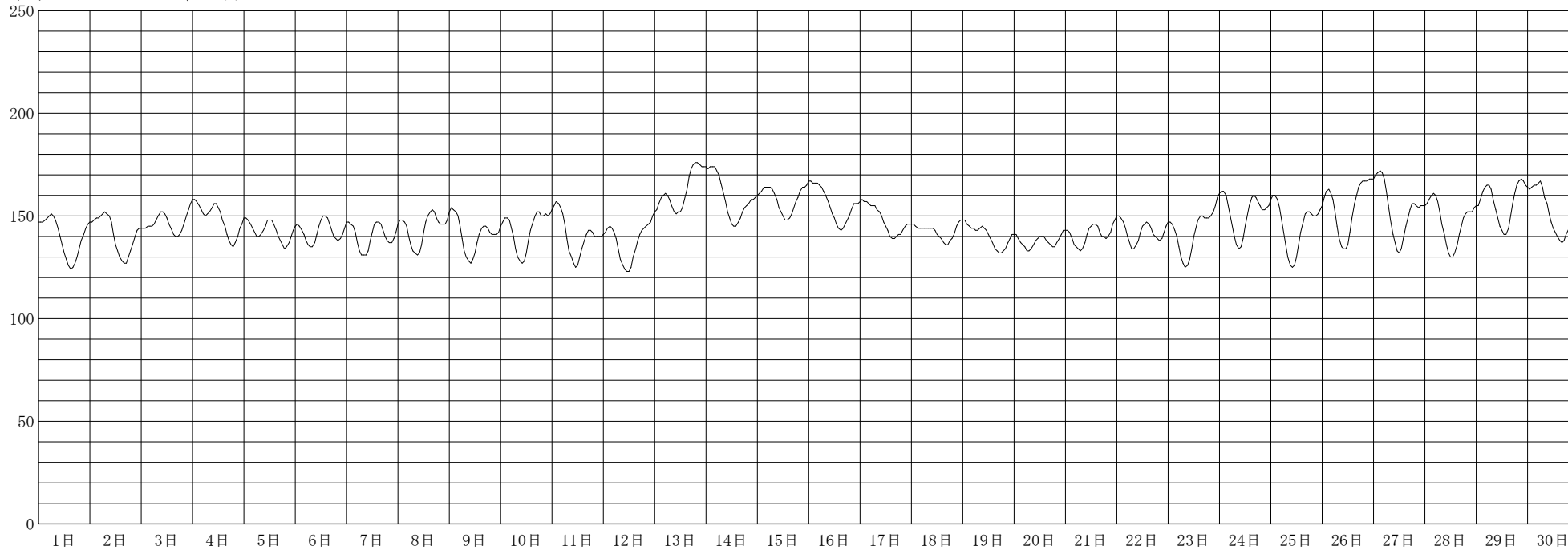
2022年 10月



—— 新潟港西港地区

潮位 (cm)

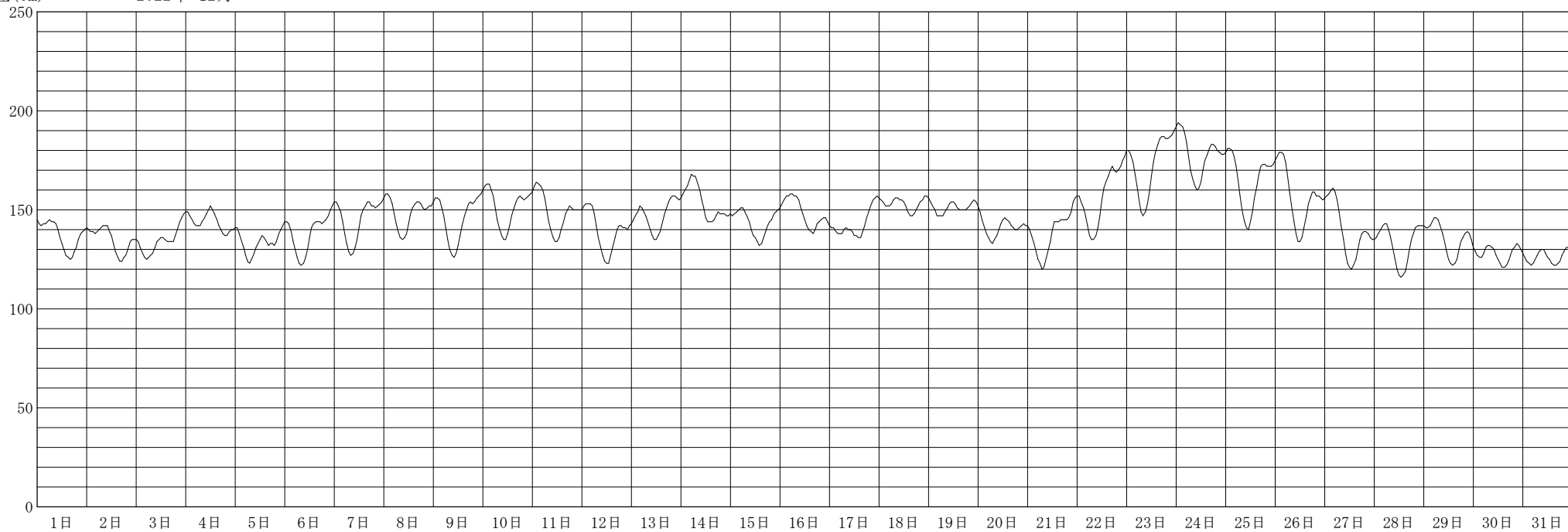
2022年 11月



—— 新潟港西港地区

潮位 (cm)

2022年 12月



新潟港西港地区