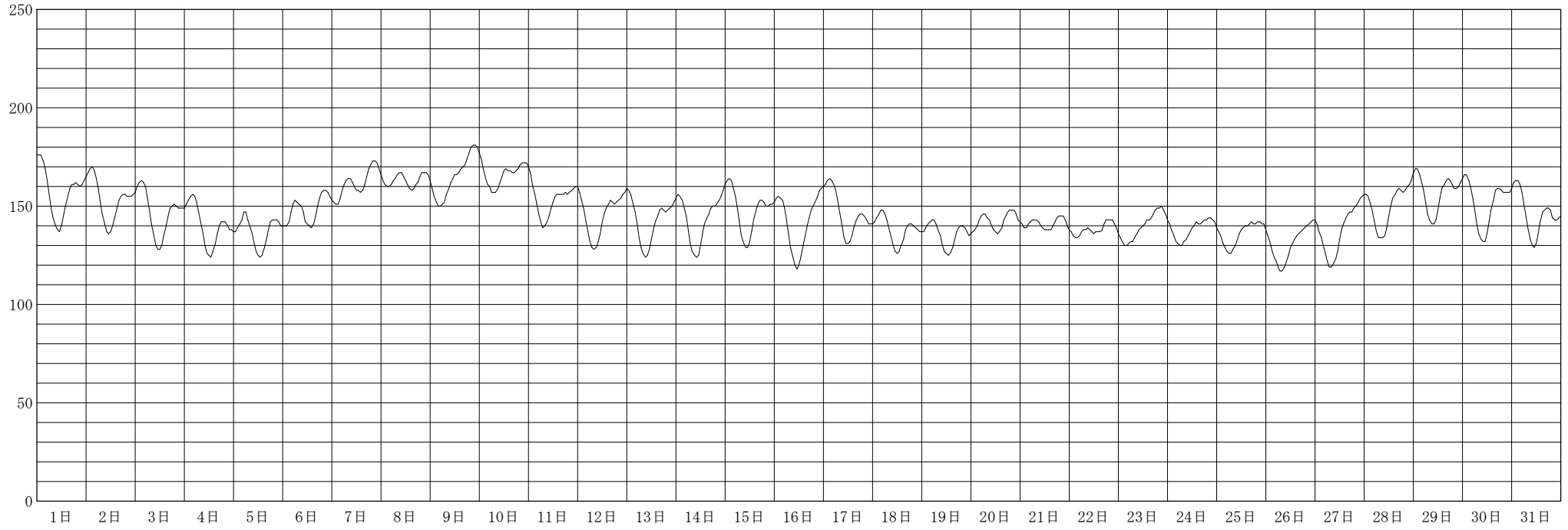


潮位 (cm)

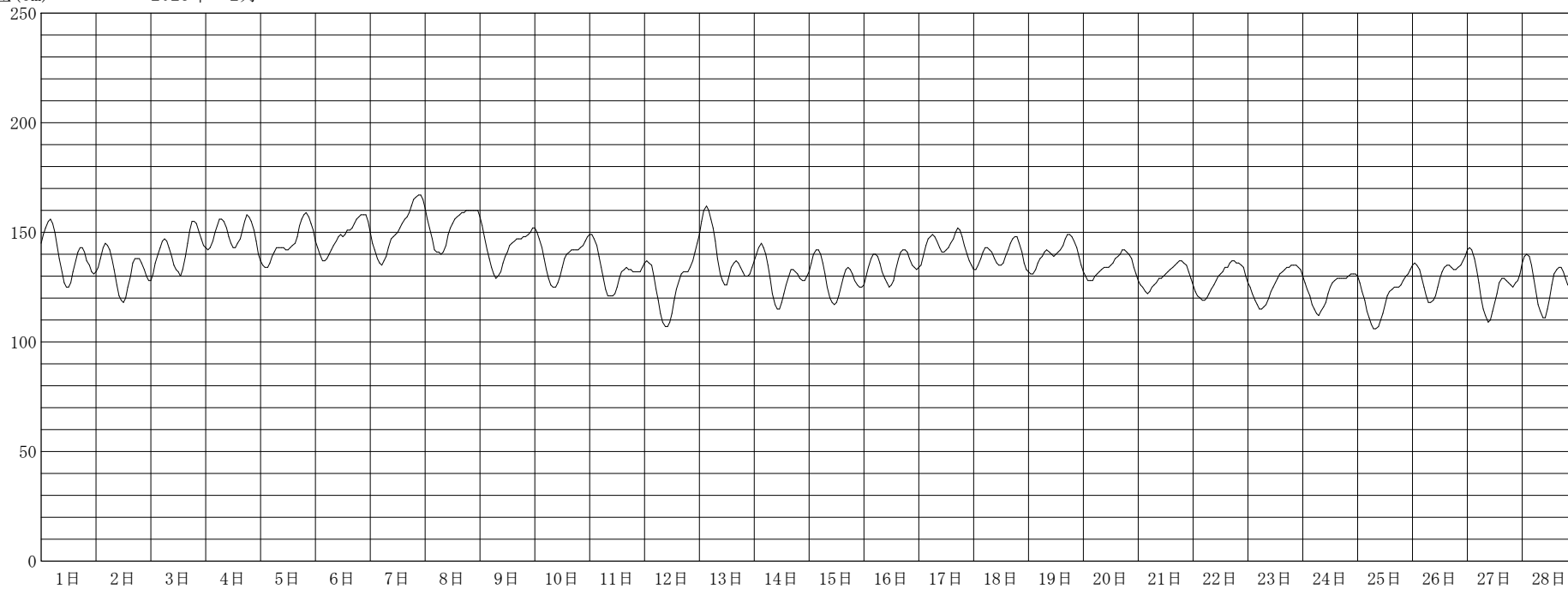
2025年 1月



新潟港西港地区

潮位 (cm)

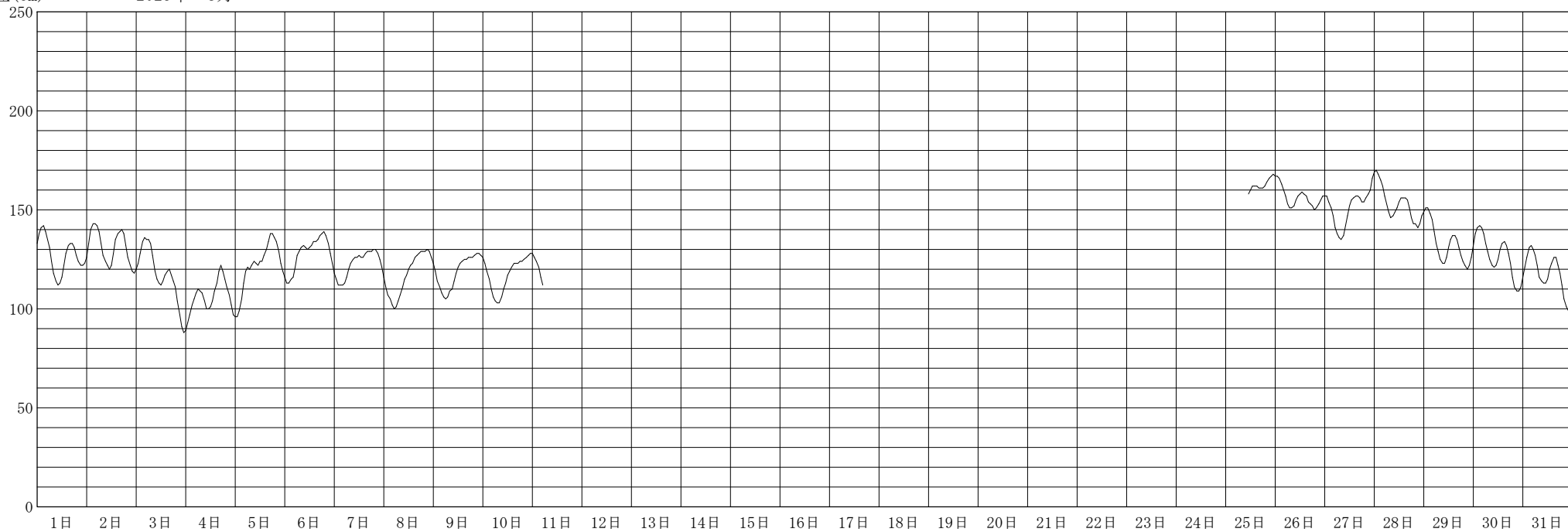
2025年 2月



新潟港西港地区

潮位 (cm)

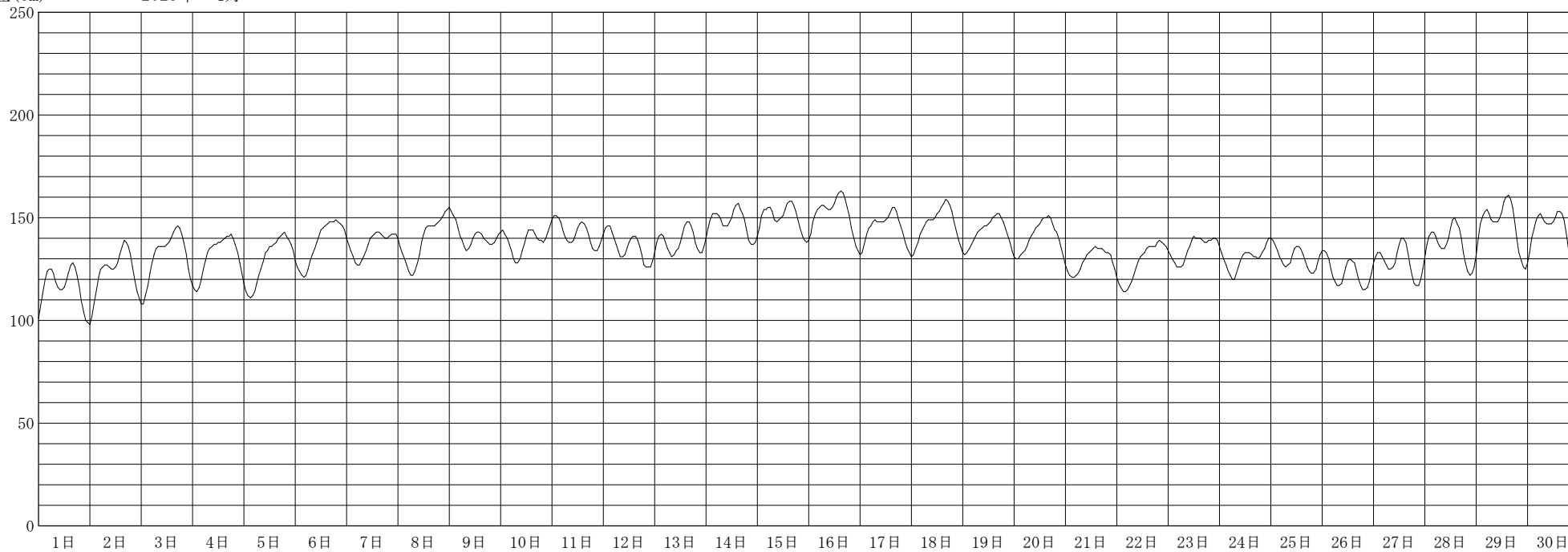
2025年 3月



—— 新潟港西港地区

潮位 (cm)

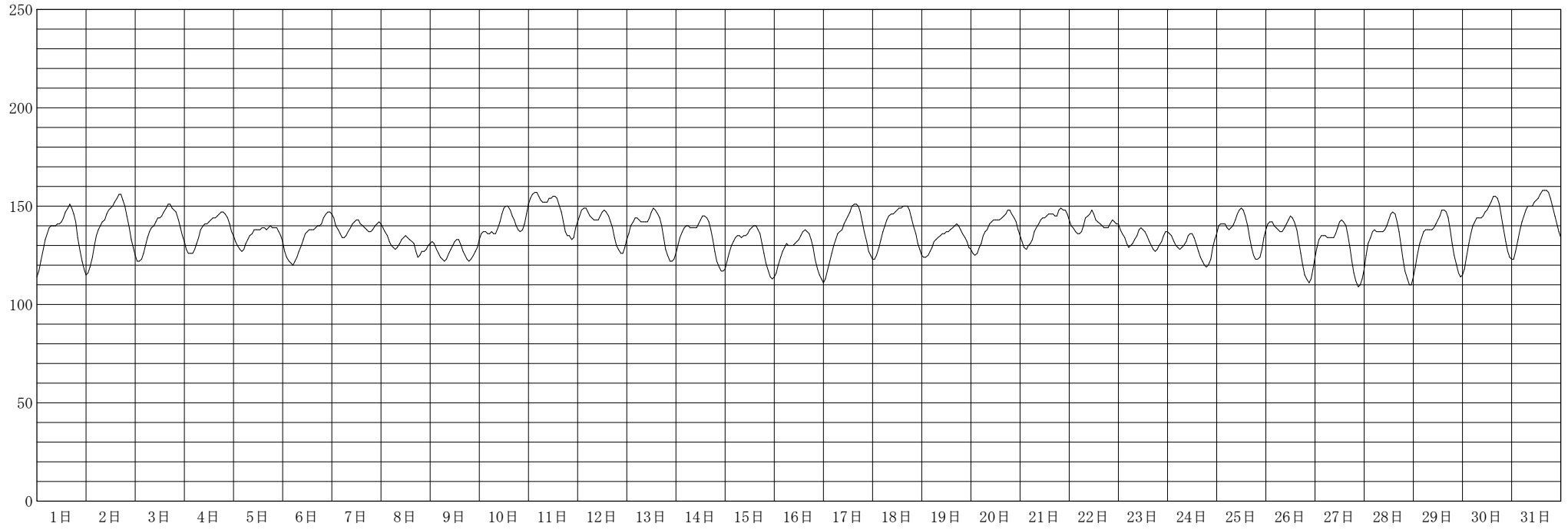
2025年 4月



—— 新潟港西港地区

潮位 (cm)

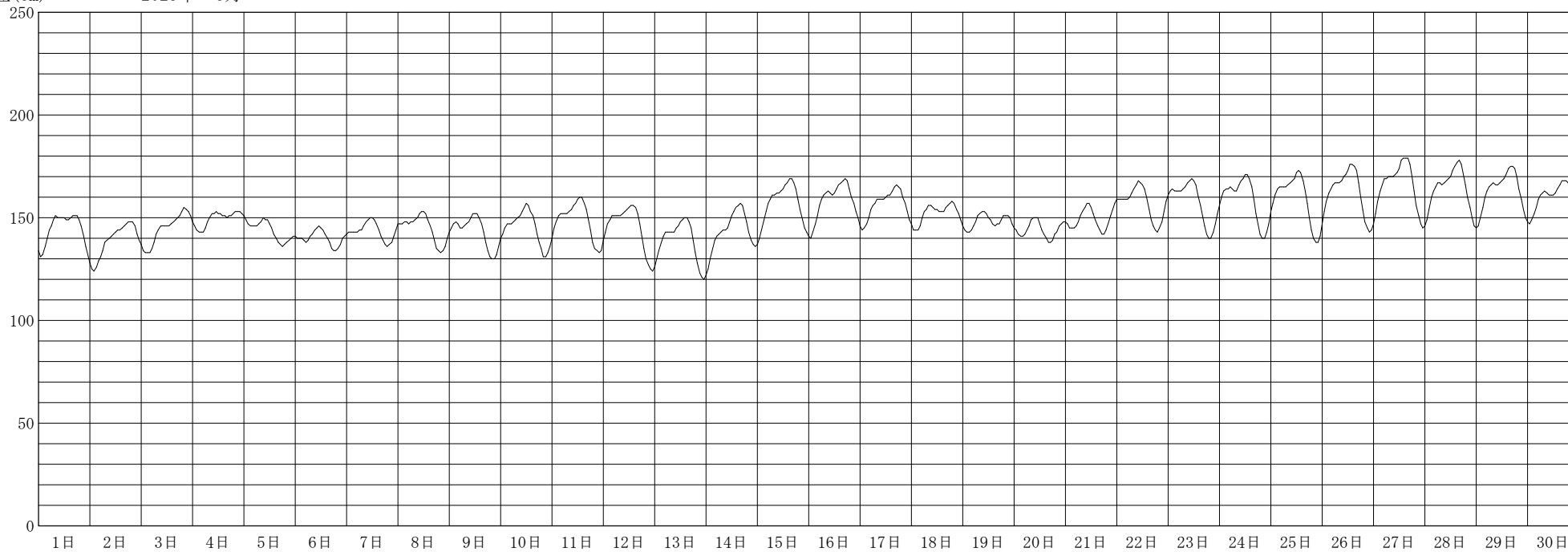
2025年 5月



新潟港西港地区

潮位 (cm)

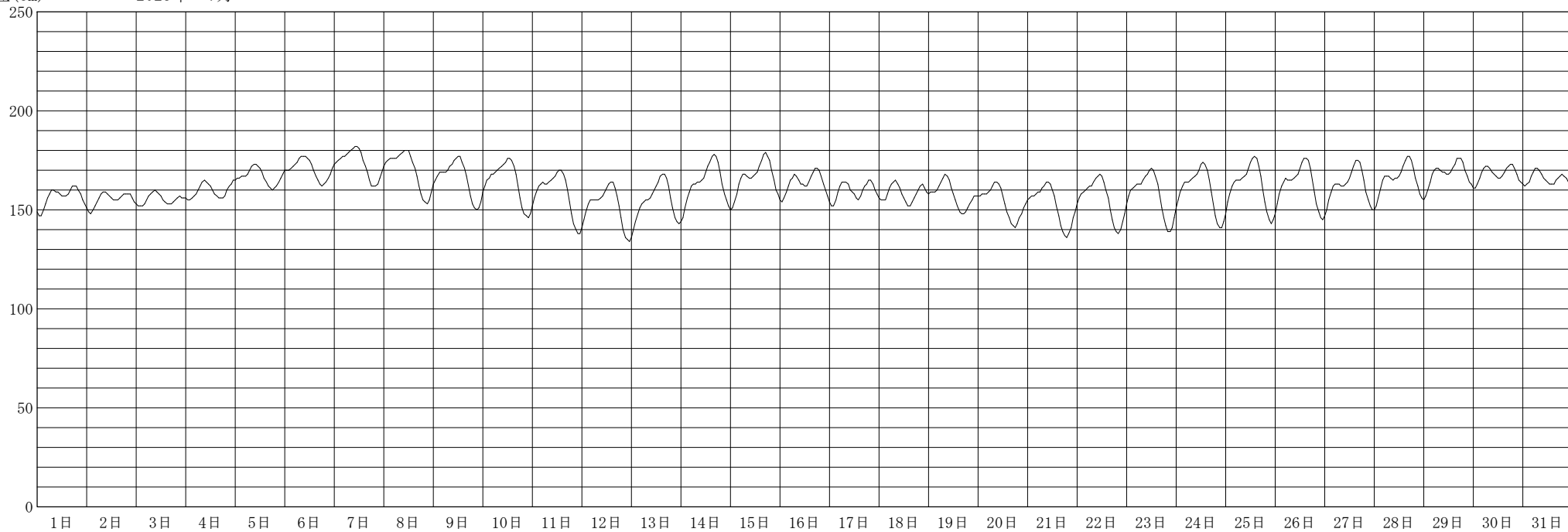
2025年 6月



新潟港西港地区

潮位 (cm)

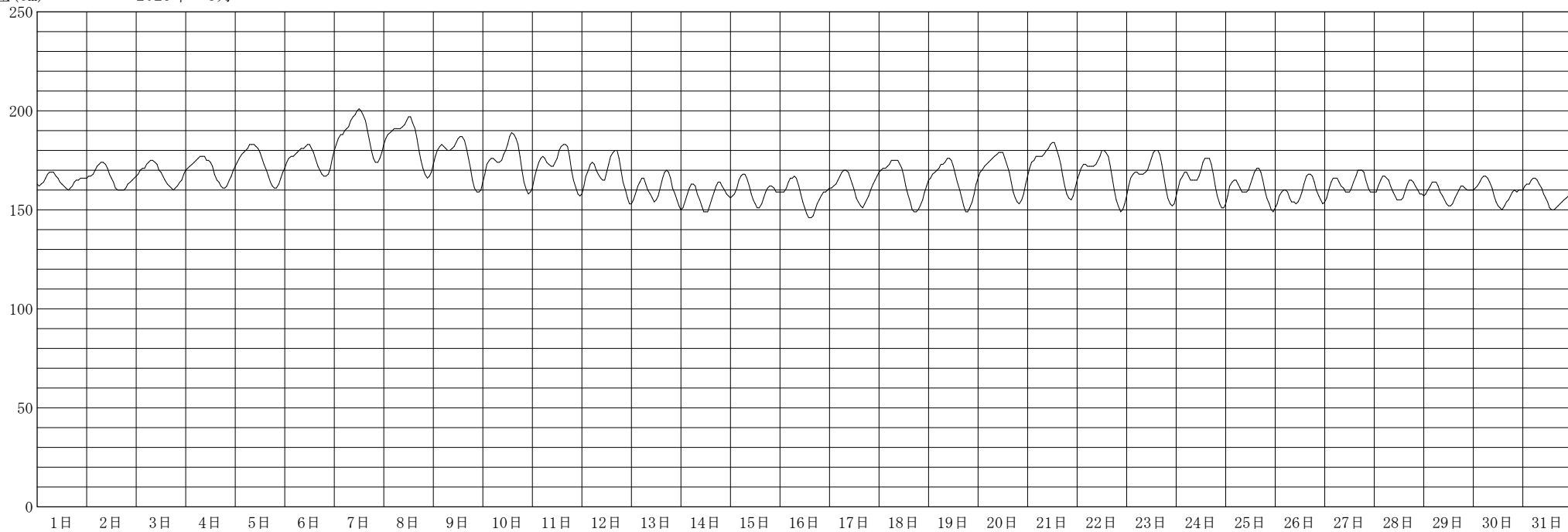
2025年 7月



—— 新潟港西港地区

潮位 (cm)

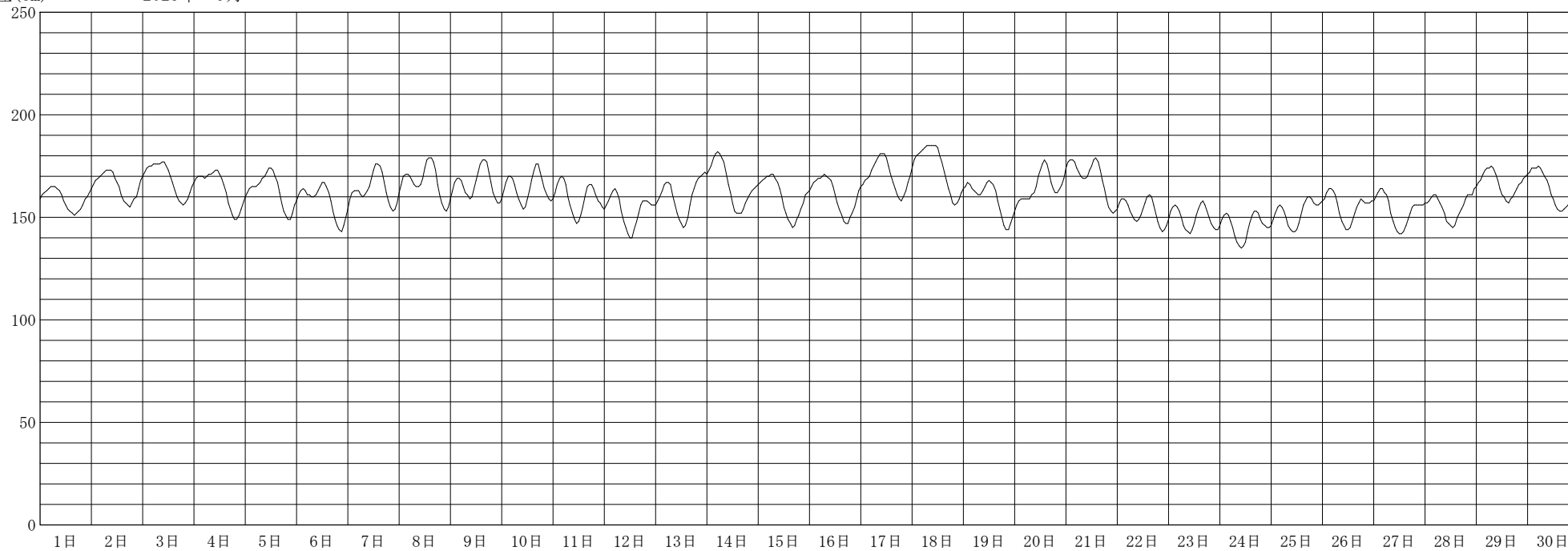
2025年 8月



新潟港西港地区

潮位 (cm)

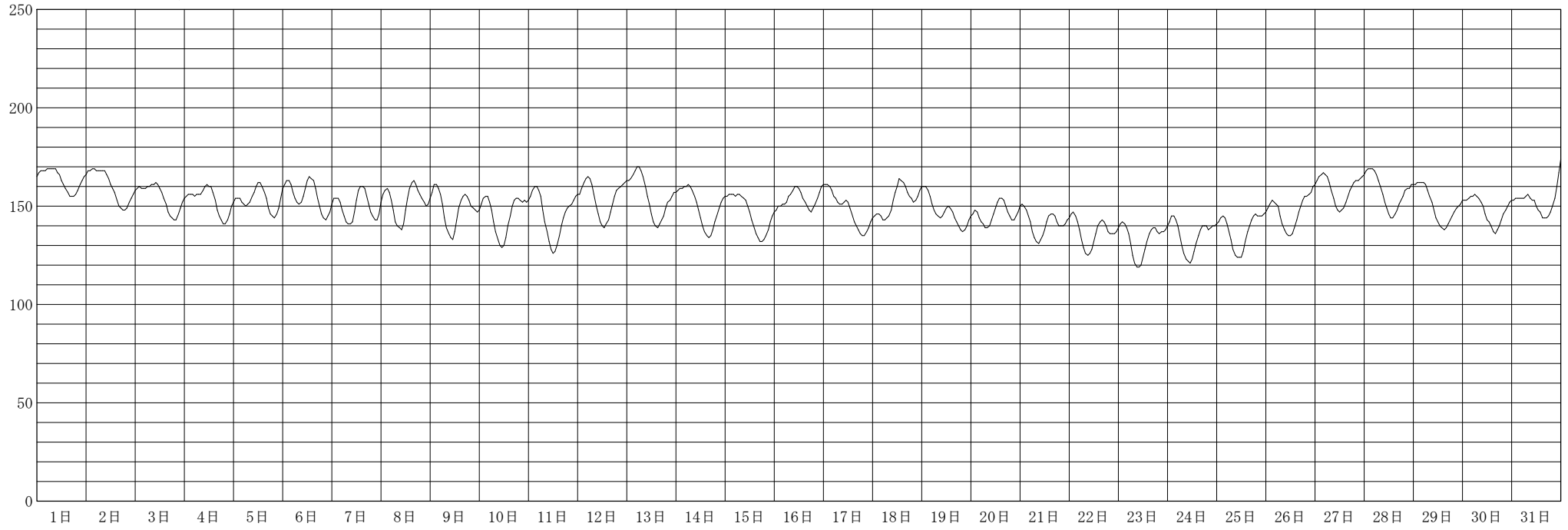
2025年 9月



—— 新潟港西港地区

潮位 (cm)

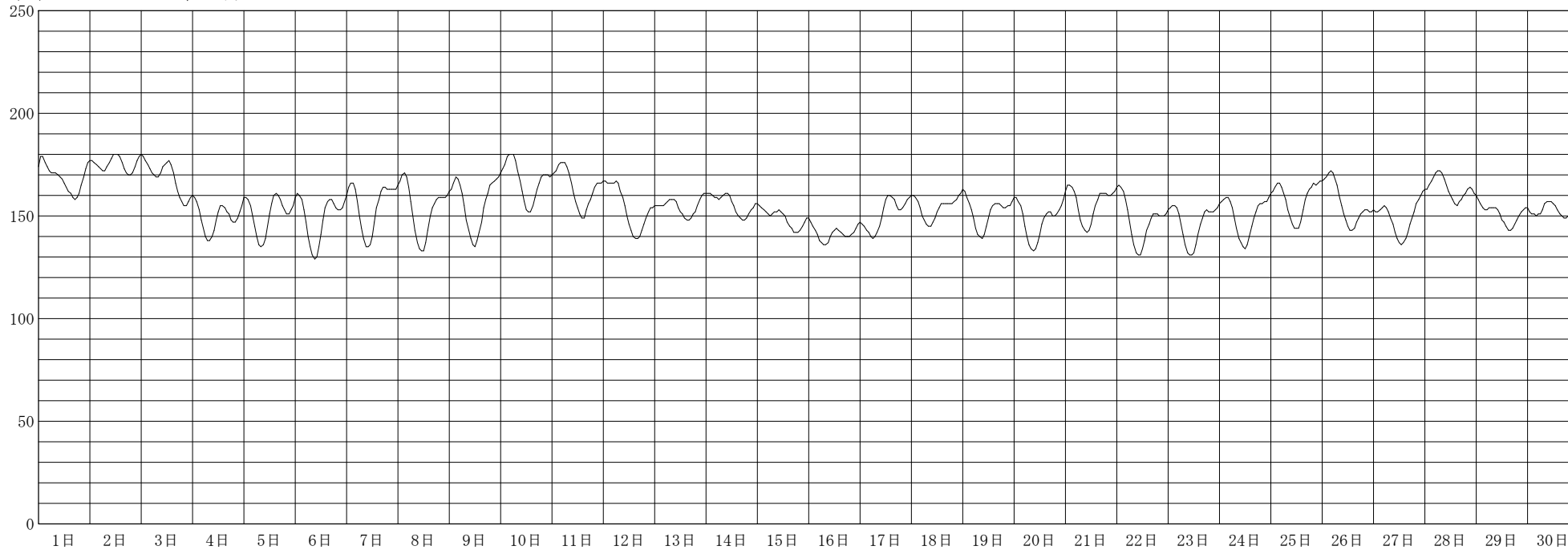
2025年 10月



新潟港西港地区

潮位 (cm)

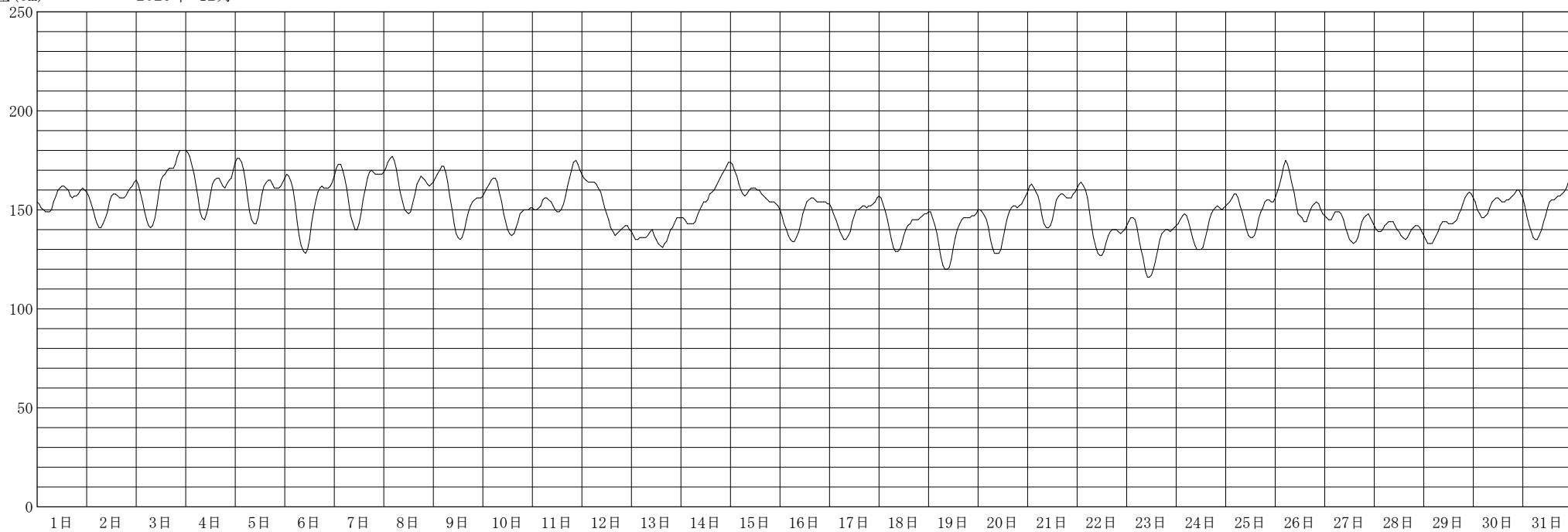
2025年 11月



—— 新潟港西港地区

潮位 (cm)

2025年 12月



—— 新潟港西港地区